

רשות נחל הקישון
Kishon River Authority



המערכת האקולוגית המשתקמת

עם השיפור באיכות מי הנחל החלו בעלי חיים לשוב למימיו ולגדותיו. רשות נחל הקישון מקיימת מערך ניטור ביולוגי ופועלת להשבת מינים שנעלמו מאפיק הנחל:

- השבת הצב הרך
- השבת שחריר הנחלים
- השבת לבנון ליסנר
- ביצוע תצפיות
- שימור בתי גידול
- שיקום צומח



תפקידי הרשות

- הפסקת זיהום הנחל.
- שיקום הנחל והחזרת החיים למימיו ולגדותיו.
- פיתוח פארקים בגדות הנחל לטובת הציבור ולמטרות פעילות פנאי ונופש.
- הפיכת מסדרון נחל הקישון לעמוד השדרה הירוק של המטרופולין החיפאי.
- השבת ערכי הקרקע ומשיכת פעילות כלכלית שיביאו לפיתוח האזור.
- שינוי תדמית הנחל וסביבתו בעיני הציבור.

נקודות עניין:



מחזירים לנחל חיים

מיזם כפאלי נחל שיקום נחל הקישון
ופיגאחא אלוואג הוצ'לו

מידע נוסף ומעודכן על תהליכי השיקום:

www.kishon.org.il

ליצירת קשר: info@kishon.org.il

טל': 04-8404404 | פקס: 04-8400639

עיצוב: נסטיה פייביש | צילומים: רשות נחל הקישון, תמונה היסטורית - באדיבות ד"ר אהוד גלילי.


הפקה: רשות נחל הקישון, 2015



נחל קישון



נחל הקישון, אחד הנחלים הגדולים והחשובים בישראל ובין המורכבים שבהם. מקורותיו בצפון הרי השומרון. הנחל זורם מעבר לקו הירוק מאזור ג'נין וסביבותיה לאורך כ-70 ק"מ, מעמק יזרעאל ועד יציאתו לים במפרץ חיפה. מבין יובליו העיקריים, הנחלים: שופט, עדשים, קיני, ציפורי, גדורה וסעדיה. אגן ההיקוות של הנחל משתרע על פני 1,100 קמ"ר. נחל קישון בעל אופי מגוון: מעלה הנחל עובר בלב אזור חקלאי, בו קטעים בעלי ערכי מורשת, היסטוריה, טבע ונוף ייחודיים. מורד הנחל סבל מזה עשרות שנים מזיהום כבד, תעשייתי וסניטרי. קטע זה של הנחל הוא שהניע את תהליך הקמת רשות נחל הקישון שתפקידה לשקם את נחל קישון ויובלו- נחל גדורה ולפתחו כנחל שוקק חיים לרווחת הציבור.




אודות

רשות נחל הקישון הוקמה מכח צו רשויות נחלים ומעיינות (רשות נחל הקישון), התשנ"ה-1994. תפקידה העיקרי הוא שמירת הנוף ומתנות הטבע בנחל ובגדותיו והכשרתם לצרכי גנים, נופש וספורט. רשות הנחל מופקדת על 25 הק"מ במורד נחל קישון, נחל גדורה ומורד נחל ציפורי. ברשות הנחל חברים: משרדי ממשלה, רשויות מקומיות, מפעלים, בעלי מקרקעין, תאגידים וגופים ציבוריים.

הישגים

- אישור תכנית האב לנחל קישון על ידי ממשלת ישראל.
- פיקוח שוטף של הרשות על ההזרמות לקישון ושמירה על הנחל וסביבתו ממפגעים שונים.
- הורדת נפח ושיפור באיכות הזרמות השפכים לנחל ושיפור משמעותי באיכות מימיו.
- קביעת תקן סביבתי לאיכות מי נחל קישון.
- ביצוע ניטור מקיף לבדיקת איכות מי הנחל לכל אורכו בתדירות קבועה.
- הקמת תחנת ניטור מקוון ורציף למדידת איכות מי הנחל.
- מעקב ביולוגי אחר חזרת החיים לנחל והשבת מינים אליו.
- הקמת גרעין רבייה של מיני צמחים נדירים האופייניים לסביבת הנחל.
- ביצוע סקר מקיף לקביעה ואפיון הזיהום בקרקעית הנחל.
- החלטת ממשלה בעניין תוכנית הפעולה לניקוי הקישון מזיהום במימון משותף של משרדי הממשלה, רשויות מקומיות ומפעלים.
- הכנת תכנית מים לנחל.
- הקמת פארקים לאורך גדות הנחל: בקרית טבעון, צומת העמקים, מעיין אלרואי, פארק נחל גדורה בקרית ביאליק ופארק מעגן הדיג בחיפה.
- תכנית מפורטת לפארק מורד נחל קישון בשטח של כ-900 דונם.

שיפור באיכות מי הנחל

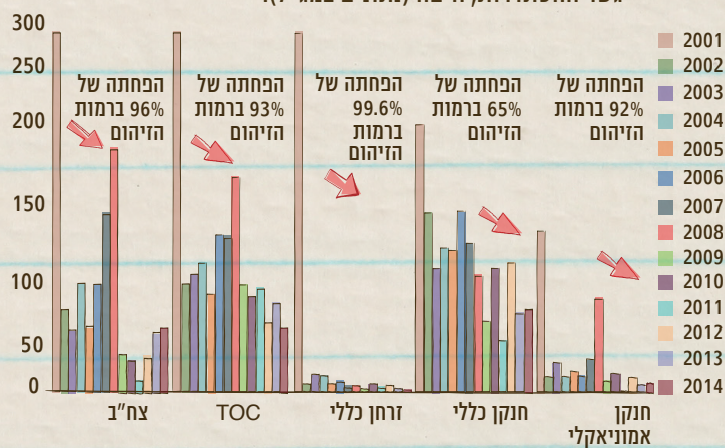


בשנים האחרונות, חל שיפור משמעותי באיכות מי נחל קישון. זאת בעקבות הסדרה ופיקוח של רשות נחל הקישון והמשרד להגנת הסביבה כלפי המפעלים והדרישה מהם לשרוג מתקני טיפול בשפכים ושיפור באיכות ההזרמות לנחל. כמו כן, טיפול במפגעים שונים לאורכו.



שיפור באיכות מי נחל קישון

גשר ההסתדרות, חיפה (נתונים במג"ל).



גאפניג אב לנחל קישון

הנישג והפניג גאפניג אב רב גאולמיג, כולאג ואולכג סולו, והמציגו אג מצניולג שיקום, שימור ופיגול נחל קישון והשגים והאמצעים אישומה.

יעדים לעתיד

- יישום פתרון מלא לקולחי התעשייה והפסקת ההזרמה לנחל.
- שיפור איכות מי הנחל וניקוי קרקעיתו מזיהום לצרכי פעילויות שייט ודיג.
- יישום תכנית המים לנחל ואספקת מים באיכות התואמת עקרונות שיקום נחלים.
- הוספת קטעי פארקים ושבילי אופניים לאורך הנחל ויובליו.
- פיתוח מורד הנחל וסביבתו כמוקד פנאי ונופש על פי תכנית פארק מורד הנחל.
- הטיית מורד נחל סעדיה למלחת הקישון ופיתוח פארק צפרות באזור.
- שיקום בתי גידול ייחודיים לאורך הנחל.
- הקמת מרכז מבקרים בינ"ל לשיקום נחלים ובתי גידול לחים.

שיפור באיכות מי הנחל: צן מנג אלוש'ג אג הליצים שנקצן רגקן והשג'ג איכול מי נחל קישון, כולאג והשג אלוש'ג מולאסג של והשג'ג אג'ג'ג אג'ג אלוש'ג מולאסג מולאסג אג'ג אלוש'ג קישון כולאג.